

18 квітня  
Всеукраїнський день  
довкілля



18 квітня цього року відзначаємо Всеукраїнський день довкілля вже 21-й раз (згідно з Указом Президента України «Про День довкілля» від 6 серпня 1998 року № 855/98).

У третю суботу квітня громадські організації і небайдужі люди спрямовують свої ініціативи на поліпшення стану навколишнього середовища – прибирання територій, очищення джерел, озеленення парків і скверів, **збереження заповідних об'єктів**, поширення екологічних знань.

\*\*\*

Поглянь навколо! Подивись, будь ласка,  
На дивовижну і дзвінку красу.  
Постій тихенько, прикипи душею  
До ніжних звуків, світлої краси.  
Ти нерозривний з рідною землею  
І диво це у серденьку неси  
Усе життя, бо це твоя країна.  
Вітчизна мила, це твоя Земля!  
Найкраща в світі, рідна Україна  
До твого серця щиро промовля.

\*\*\*

Тернопільщина для кожного з нас – рідна земля, рідний край, рідна затишна домівка. Наш обов'язок – зберегти для нащадків заповідні скарби: таємничі печери, мальовничі водоспади, Кременецькі гори, чарівні каньйони тощо.

Помандрувати цими привабливими місцями сьогодні ми можемо тільки віртуально. Пропонуємо переглянути разом з нами набір пам'яток «Сім природних чудес Тернопільщини». Отже, «поїхали»...


Тернопільське управління культури облдержадміністрації  
Тернопільська обласна бібліотека для дітей




Інформаційно – бібліографічний  
відділ

*Сім*

*природних чудес  
Тернопільщини*



*Набір пам'яток  
для користувачів-учнів  
5–11 класів*



*Тернопіль, 2012*

# Природний заповідник «Медобори»



Медобори (Подільські Товтри) - сильно розчленовані, скелясті вапнякові пасма. Унікальне геологічне утворення з неповторними ландшафтами. За багатство медоносних рослин народ назвав Товтри (у межах України) Медоборами. Місцева флора багата на медоносні, лікарські та вітамінні рослини. Тваринний світ Товтрів теж надзвичайно багатий. З Медоборами пов'язано багато легенд та переказів. У своїй міфопоетиці народ описав різні варіанти виникнення хребта, а також відтворив історичні події, пов'язані із цими територіями.

Також історія Медоборів тісно пов'язана з язичництвом. У Товтрах був один з найбільших язичницьких релігійно-культурних комплексів - Збручанський культовий центр (основний осередок на горі Богит).

# ДНІСТРОВСЬКИЙ КАНЬЙОН



Найцінніший, найживописніший відрізок Дністра довжиною в 250 кілометрів знаходиться між устями рік Золота Липа і Збруч. Тут Дністер тече по каньйоноподібній долині, утворюючи багато фантастичних краєвидів. Схили Дністра вкриті реліктовою лісовою та степовою рослинністю. Згідно рішення всеукраїнського інтернет-опитування, оголошеного 26 серпня 2008 року, Дністровський каньйон визнаний одним із 7 природних чудес України.

Мальовничий ландшафт гірського типу, чарівні діброви, річка, ставок, екзоти деревно-чагарникових порід, пташине різноголосся роблять Дністровський каньйон справді райським куточком природи. Навколо наявних тут баз відпочинку є чимало пам'яток природи, які приваблюють туристів: водоспади, печери, химерні скелі.



# КАСПЕРІВСЬКІ СФІНКСИ



**КАСПЕРІВСЬКІ СФІНКСИ** - геоморфологічне утворення, геологічна пам'ятка природи місцевого значення. Розташовані між с. Лисичники і с. Вовчків Касперівської сільради Заліщицького р-ну, на правому схилі долини Касперівського водосховища.


Під охороною - мальовничі скелі - кам'яні велетні, схожі на Єгипетського сфінкса, білі гриби, "літаючі тарілки" тощо, складені вапняками сеноманського ярусу (верхня крейда). Скелі мають естетичне значення.

# **НИРКІВСЬКИЙ КАНЬЙОН**



Одним з найкрасивіших куточків Придністровського Поділля, є ділянка долини ріки Джурин (ліва притока Дністра) біля села Нирків Заліщицького району Тернопільської області.

Головною прикрасою Нирківського каньйону є мальовничий водоспад, який утворився в місці прориву ріки Джурин через шийку меандру. Потoki води спадають декількома каскадами загальною висотою біля 20-ти метрів. Шум води чути за декілька сотень метрів. Неподалік водоспаду знаходяться рештки палацу графині Любомирської (XIX століття) з двома величними вежами, який планується реставрувати.



# Печери Тернопілля




Одне з природних див, якими пишається Тернопільщина, – її печери. У світі поки що не відкрито інших таких же великих горизонтальних гіпсових печер із специфічною будовою. Розташовані вони на глибині від 10 до 50-60 метрів під землею.

Багато печер славиться надзвичайною красою і розмірами. Їх зали і коридори прикрашені сталактитами і сталагмітами, які утворюють химерні колони, інші натічні форми створюють рельєфні прикраси на стінах, все вкрито різнокольоровими кристалами. У багатьох печерах є озера із прозорою, холодною водою. Кожна з них має свої особливості і красива по-своєму.



Заповідник  
"Кременецькі гори"  
розміщено у західній частині  
Кременецького краю. До  
його території увійшли  
гори Бона, Черча, Божа, Гостра,  
Страхова, Маслятин і ін.

# КРЕМЕНЕЦЬКІ ГОРИ



Значна частина  
території (більше 93%)  
заповідника вкрита  
дубово-грабовими,  
грабово-дубовими,  
дубово-грабово-  
ясеневими та дубово-буковими  
лісами.



Флора заповідника нараховує близько 1000 видів вищих судинних рослин із значною часткою рідкісних, ендемічних, реліктових і погранично-ареальних видів. До Червоної книги України занесено 44 види.

Не менш цікавим і різноманітним є тваринний світ заповідника. Із фауни безхребетних на сьогодні виявлено близько 1500 видів комах, з яких 17 занесено до Червоної книги України. Із хребетних на даний час на заповідній території виявлено 9 видів риб, 11 - земноводних, 7 – плазунів. Орнітофауна є найчисельнішою групою хребетних у заповіднику і нараховує 188 видів.

Багата територія заповідника і на історичні пам'ятки, які датуються X-XIII ст. В той період тут одночасно функціонувало три різнотипні городища-святилища: Бохит, Говда та Звенигород. Найкраще збереженим виявилось капище на горі Бохит, де в X-XIII ст. стояв всесвітньовідомий Збруцький ідол (Святовит) – божество східних слов'ян.